

# Iguazú

Guía  
**NORDIC**



# ¿Cómo llegar a Puerto Iguazú?



- AVIÓN

El aeropuerto internacional Cataratas del Iguazú (IGR) recibe varios vuelos diarios tanto nacionales como internacionales.

- AUTO

La carretera que llega a Puerto Iguazú por la RN12 ( desde Posadas) es una de las más lindas de Argentina.

- AUTOBUS / MICROS

Hay muchos autobuses diarios de larga distancia que llegan a Puerto Iguazú a través de las fronteras de Brasil y Paraguay, así como desde otras ciudades argentinas

ORDIC


# DISTANCIAS DESDE PUERTO IGUAZÚ

CATARATAS ARGENTINAS:  
19 Km y la duración aproximada del  
viaje es de 30 minutos.

CATARATAS BRASILERAS:  
26 kms y la duración aproximada del  
viaje es de 35 minutos.  
( sin contar la demora en la frontera)

AEROPUERTO DE PUERTO IGUAZU:  
20 KM y la duración aproximada del  
viaje es de 35 minutos.

AEROPUERTO DE FOZ:  
15 KM y la duración aproximada del  
viaje es de 25 minutos.  
( sin contar la demora en la frontera)





*Durante todo el año tendrás calor suficiente durante las horas de sol como para planear y disfrutar un paseo a las Cataratas. Si sufres mucho el calor, evita visitar el destino en verano.*

## • PRECIPITACIONES

El mes más seco es julio y octubre el más húmedo. Las lluvias son por lo general cortas e intensas.. Asegúrate de chequear el pronóstico antes de salir de paseo y lleva un paraguas si así lo deseas. También puedes optar por conseguir una capa para lluvia. Muchos viajeros la utilizan también en su visita a las Cataratas para no mojarse con la bruma.

## • TEMPERATURAS

Las temperaturas son cálidas durante todo el año. En verano (fines de diciembre a fines de marzo), las altas temperaturas pueden ser difíciles de soportar. El calor cede un poco durante las noches pero es raro que necesites un abrigo en la ciudad en esta época.

En el invierno (julio a fines de septiembre), las temperaturas siguen siendo cálidas durante el día aunque pueden descender bastante durante la noche.



# DÓNDE COMER



*En Puerto Iguazú se puede caminar y decidir mientras lo haces dónde comer. Es una ciudad pequeña pero con mucha variedad de gustos y precios.*

A continuación te detallamos algunos locales que se encuentran mejor posicionados en opiniones en internet:  
(octubre 2023 )

- La Vaca Enamorada
- Aqva Restaurant
- Bendito
- La Dama Juana
- Ristorante La Toscana
- Holy
- Restaurante La Rueda
- El Quincho del Tio Querido
- A Piacere Restaurant

# DÓNDE DORMIR



*Puerto Iguazú tiene opciones de alojamiento para todos los bolsillos, desde hostales y hoteles de lujo hasta cabañas en medio de la selva.*

Están los alojamientos más céntricos y los alojamientos ubicados en la llamada zona de las 600 hectáreas, un oasis selvático dentro de la ciudad donde predomina el verde. Cada lugar tiene sus ventajas y desventajas de acuerdo a su ubicación, será una cuestión de gustos, y de bolsillos, elegir.

Nuestros recomendados :

Falls Iguazú Hotel & Spa

Complejo Turístico Americano

Loi Suites

Holy Beer Hotel

También está la opción de utilizar la plataforma Airbnb que ofrece numerosas opciones de hospedaje.



# CONSEJOS



Trata de armar tu viaje con anticipación, para disfrutar al máximo tu estadía sin estar improvisando.



Revisa las opiniones del alojamiento en internet antes de contratar.



Contrata siempre empresas habilitadas para ofrecer servicios turísticos.



Compra la entrada al parque con anticipación para evitar las filas.



No olvides llevar calzado cómodo, lentes de sol, sombrero o gorra, protector solar y repelente.



Hidratate bien. El calor selvático puede ser muy intenso.

# CONSEJOS

## TIPS



Para cruzar la frontera es recomendado hacerlo en vehículos de empresas de turismo ya que no hacen filas. ( la demora para vehículos particulares o alquilados puede ser grande, sobre todo en fechas de feriados y fines de semana)

Si no te quieres mojar en las Cataratas, te recomendamos que lleves capa de lluvia. Aunque en nuestra opinión, mojarse es parte importante de la experiencia.



Si haces la Gran Aventura, te recomendamos llevar una muda adicional de ropa. Después de esta experiencia quedarás empapado y será muy incómoda la vuelta al alojamiento. Esta excursión te brinda bolsas impermeables para que guardes todas tus pertenencias durante la travesía.

No alimentes la fauna silvestre. Es peligroso para las personas y sobre todo es peligroso para el bienestar de los animales, alterando sus patrones de comportamiento natural. Tu comida los mata, los enferma y mueren sus crías, los vuelven más agresivos entre ellos y con las personas.





# CONSEJOS

## TIPS




No dejes basura y si ves basura, levantada y llévala con vos. Es nuestra responsabilidad dejar este lugar más limpio del que lo encontramos. Somos privilegiados de poder visitar y adentrarnos de esta manera en la selva. Su fauna y flora son sagradas. Respetemos.

Si manejas, respeta las velocidades máximas ( hay zonas en las que el máximo es de 40 km/h) . Tené en cuenta que vas a estar manejando dentro de Áreas Naturales Protegidas.




Si te animas, visita el Sendero Macuco en tu visita a las Cataratas Argentinas. Recomendamos hacerlo en un segundo día de visita para poder conocer a fondo este lugar mágico.

No olvides sellar tu entrada para obtener un 50% de descuento en tu entrada en un segundo día (consecutivo) de visita al Parque Nacional Iguazú.



Reserva al menos un atardecer en la Triple Frontera. Son únicos.



Todo lo que debes saber

# Cataratas Argentinas

Patrimonio natural de la humanidad desde 1984 y una de las 7 maravillas naturales del mundo desde 2011, el Parque Nacional Iguazú es un universo natural único. Lleno de vida, abundante vegetación y 275 saltos, entre ellos la Garganta del Diablo, cayendo a 82 metros de altura, es el lugar ideal para conectar con la naturaleza.



Las cataratas son el resultado de una erupción volcánica, hace 200 millones de años.

El Río Iguazú, que significa en guaraní agua grande, desemboca en el Paraná creando un manto de agua de un ancho de 1500 metros, que salpica islas e islotes hasta llegar a un barranco de lava formado hace 120 millones de años.

En el Parque existen más de 418 especies diferentes de aves (la vista de los vencejos de cascada atravesando el manto de agua de Garganta del Diablo es inconfundible), que conviven con animales como el yagareté, peces, tortugas y monos caí. Ejemplares de flora natural como el palo rosa y el palmito, terminan de decorar el entorno.



Durante el transcurso del año, la temperatura generalmente varía de 12°C a 32°C en verano y 14°C en invierno. Por lo tanto, la época más propicia para visitar el Parque es simplemente... todo el año.



A través de pasarelas, adaptadas a sillas de ruedas y cochecitos de bebé, puedes disfrutar de los Saltos y La Selva Misionera, de cerca. Porque vivir la naturaleza en el Parque es una experiencia accesible a todos.

Abre todos los días del año, de las 9 de la mañana a las 5 de la tarde.

Si vas a solicitar una entrada (o la has comprado online) distinta a la tarifa general, tendrás que llevar contigo tu DNI o Pasaporte, el cual te será exigido en las taquillas. La dirección que conste en ese documento será la que determine tu lugar de residencia. Los jubilados o pensionistas, tendrán que presentar documentos que acrediten tales condiciones.



*El Tren Ecológico de la Selva atraviesa la selva hasta llegar a la entrada de los principales paseos, generando el mínimo impacto ambiental.*



Las Cataratas del Iguazú forman parte de Brasil y Argentina, 2 tercios de su extensión se encuentran en el lado argentino.


Los recorridos y senderos a visitar son:

- Circuito inferior: tiene 1400 metros, y permite que nos acerquemos a varios saltos. Desde acá se accede al embarcadero desde donde se cruza a la Isla San Martín. Tenemos que considerar que en varios lugares los saltos de agua salpican y hay sombra en la mayoría de los sectores, lo cual lo hace ideal para recorrer al mediodía.
- Circuito superior: tiene 1700 metros y permite ver los saltos desde arriba. Hay algunas panorámicas muy lindas. Hay que considerar que hay muy poca sombra durante el recorrido.
- Garganta del Diablo: unas pasarelas de 1100 metros te llevan al mayor espectáculo del parque, una caída de 80 metros espectacular que no se ve el fondo. Salpica mucho, hay que tener cuidado con la cámara. Hay que estar atentos porque desde el sendero a veces se ven tortugas y yacares como nos pasó a nosotros.
- Sendero Macuco: el menos visitado, es un sendero de 3500 metros (solo ida) por la selva que lleva al Salto Arrechea.

NORDIC

# ENTRADAS

octubre 2023



Los precios están mostrados en Pesos Argentinos (\$ ARS) 



**Mayor** \$ 2.500,00 ARS

Residentes de Argentina. Edad: Mayores de 17 años.



**Niños** \$ 1.500,00 ARS

Residentes de Argentina. Edad: 6 a 16 años inclusive.



**Estudiantes** \$ 1.500,00 ARS

Residentes de Argentina. Estudiantes universitarios o terciarios.



**Jubilados Pensionados** \$ 0,00 ARS

Residentes de Argentina. Jubilados y pensionados.



**Personas con discapacidad** \$ 0,00 ARS

Residentes de Argentina con discapacidad.



**Acompañantes de personas con discapacidad** \$ 0,00 ARS

Residente de Argentina. Acompañante de Persona con Discapacidad



**Menores** \$ 0,00 ARS

Residentes de Argentina. Edad: Hasta 5 años inclusive.

[www.iguazuargentina.com](http://www.iguazuargentina.com)

CLICK





## Excursión: Cataratas Brasileñas

Comenzamos la búsqueda de nuestros aventureros en los hoteles de nuestra ciudad entre las 09:00 -10:00 AM de acuerdo a donde estén alojados. Se recalca a cada visitante la necesidad de llevar sus documentos al día para poder realizar los trámites en Migraciones.

Se realiza aduana del lado argentino, luego aduana brasileña (esta solo para pasajeros que no sean Argentinos ya que el Mercosur nos habilita a poder realizar el cruce en el día sin tener que registrarnos), desde allí tomamos la Rodovia Das Cataratas hacia el Parque Nacional do Iguacu, situado en Foz do Iguacu, estado de Paraná, Brasil.

Una vez llegados al Parque, el área que visitaremos está constituida por un único circuito de pasarelas que se encuentra frente a los saltos. De allí que la vista panorámica del paisaje frente a nuestros ojos es realmente impresionante.

Este circuito de pasarelas mide alrededor de 1.200 metros, de donde también podemos apreciar las del lado argentino. Subidas y bajadas invitan a nuestros pasajeros a descubrir los secretos que nos brinda la Naturaleza.

Mientras se llega al final del recorrido, se puede apreciar la inmensidad del agua que cae en la inigualable Garganta del Diablo. La sensación de sentir la fuerza del río al caer al vacío y estrellarse contra el fondo es incomparable. Allí, a su vez, nos encontramos con un ascensor desde cuyas ventanas vidriadas podemos apreciar más la majestuosidad de los saltos. Al finalizar el recorrido, aguardamos el bus que nos llevará de regreso al ingreso del Parque. Para amenizar la espera allí hay servicios con restaurantes, cafetería, baños, souvenirs y servicios médicos.

Durante todo el recorrido nuestros expertos guías realizan paradas para que puedan sacar fotos.

# VORPDIIC

## **LADO ARGENTINO VS LADO BRASILEIRO: ¿QUÉ LADO ES MEJOR?**

¡Los dos!. Si llegaste hasta Iguazú, no podés perderte ninguno de los dos lados, porque son diferentes. Mucha gente elige sólo un lado porque piensan que se ve lo mismo, y no es así. El lado brasilero te da una panorámica de las cataratas y del lado argentino las ves desde casi encima. Las vistas se complementan. Impresionan desde cualquier ángulo.

Si por alguna razón tenés que elegir sólo un lado, recomendamos el argentino, ya que la visita es mucho más larga y te sentís parte del entorno.

A este lado vas a tener que dedicarle al menos un día completo ya que hay varios senderos para realizar. Lo mejor es empezar temprano a la mañana la visita para aprovechar el día y descansar un poco al mediodía cuando el sol pega fuerte.



# Gran Aventura

La Gran Aventura es una excursión que combina un paseo en camión descapotable por la selva y una paseo en lancha rápida por el cañón del Río Iguazú.


Es una experiencia un tanto extrema, ya que la lancha alcanza velocidades elevadas, además en algunos saltos se mete debajo de las cataratas, por lo que los pasajeros terminan empapados.

Es una experiencia muy divertida, especialmente si te gusta la adrenalina.

\*Considera que, en ocasiones, esta actividad se puede suspender si el caudal del río no es adecuado.







## Excursión: Parque Das Aves

Un lugar sin igual, es el mayor parque aviario de toda Latinoamérica con más de 1.500 aves de 150 diferentes especies en un espacio de 16.5 hectáreas.

El recorrido comienza por un pequeño puente sobre un lago artificial repleto de peces y ocupado por más de 100 flamencos y un pequeño hábitat de periquitos dan paso al primer sector temático, el Vivero el Bosque que representa al Parque Nacional do Iguazú.

Pavos y faisanes que transitan libremente dan paso, más adelante, al sector Vivero Pantanal, donde se representa la llanura inundable más grande del mundo, en la cual se exhiben guaras, garzas, tucanes, chuñas y otras especies.

La guarida de los reptiles alberga pitones, iguanas, yacarés y hasta una anaconda que se muestra detrás de un grueso vidrio.

Luego llegamos al Refugio de las Arpías, el ave de rapiña más poderosa del mundo, de majestuosa postura, fuerza sin igual y en serio peligro de extinción.

Tras pasar junto a grupos de zopilotes y ñandúes se llega al Paraíso de las Grullas, al Paraíso de las Parabas Amarillas y el espacio más famoso del parque, el Aviario de los Guacamayos, poblado por varias especies de estas aves y loros.

Todos los caminos están señalizados y cuentan con acceso especial para visitantes con sillas de ruedas o cochecitos de bebé. A lo largo del recorrido se encuentran distintos sitios de descansos y sanitarios.



## Excursión: Ruinas de San Ignacio y Minas de Wanda

Un paseo de día entero donde conoceremos gran parte de la provincia de Misiones. Nuestro destino son las Ruinas de San Ignacio Miní, visitando en el camino, las Minas de Piedras Preciosas en Wanda es un yacimiento de piedras semipreciosas de cristales de cuarzo, amatistas, ágatas y topacios, entre las más importantes.

Un guía local los espera en el ingreso para contarles su descubrimiento y la historia, durante el recorrido ingresara a las cuevas en donde podrán ver las piedras en su estado natural, al taller de la mina para conocer los tipos de proceso y trabajos. Continuamos el camino observando las plantaciones de Yerba Mate y Té, visita a yerbatera. El camino siempre con un entorno de una variada gama de verdes, rojos y otros colores que formarán constantemente parte de nuestro paisaje. El paseo contempla una parada para almuerzo y relajación, ya que como en todos nuestros recorridos, el tiempo lo disponen los mismos grupos, sin apuros ni horarios para la contemplación.

Ruinas San Ignacio: Fue fundada en 1632 por los Jesuitas en las Américas durante el período de colonización española. Después de cruzar la aduana Brasil-Argentina, se recorre unos 250 km hasta llegar a las Ruinas Jesuíticas de San Ignacio, declarada Patrimonio Mundial de la Humanidad por la UNESCO en 1984. Fue construida en aquel que se puede llamar el "Barroco Guaraní" y puede ser considerado el más espectacular ejemplo de las 30 misiones construidas por los jesuitas en un territorio que actualmente comprende Argentina, Brasil y Paraguay. El paseo propone una visita a una de las más antiguas obras jesuíticas de la región, donde se puede apreciar la arquitectura de sus edificaciones en piedra tallada, con detalles escultóricos de origen barroca, interpretadas y desarrolladas por artistas indígenas de la época. Durante el trayecto hay un sistema de animación didáctica, con sonido y luz, produciendo un bello espectáculo.



## Excursión: Minas de Wanda

Viajaremos hacia la Colonia Wanda a 40km de la ciudad de Puerto Iguazu, transitando la Ruta Nacional N°12 rodeado de la selva subtropical, serranías y tierra colorada.

Minas de Wanda, es un yacimiento de piedras semipreciosas de cristales de cuarzo, amatistas, ágatas y topacios, entre las más importantes.

Un guía local los espera en el ingreso para contarles su descubrimiento y la historia, durante el recorrido ingresara a las cuevas en donde podrán ver las piedras en su estado natural, al taller de la mina para conocer los tipos de proceso y trabajos que se realizan para su futura venta.

Al final del recorrido ingresan al salón de ventas y joyerías donde se apreciaran las geodas extraídas y los minerales trabajados.





## Excursión: Saltos del Moconá

Lugar único en el mundo, Los Saltos del Moconá. Imperdible de la zona!!! Son únicos en el mundo ya que surgieron de una falla geológica que realizó un corte longitudinal sobre el río Uruguay, entre las desembocaduras de los arroyos Pepirí Guazú y Yabotí (del lado argentino), y los ríos brasileños Serapiao y Calixto. A esto se debe el origen de su nombre que en lengua guaraní significa el que todo lo traga.

Al llegar al destino ya podremos ir observando la flora y fauna del lugar que te deja en silencio para aprovechar la paz y belleza de la naturaleza. El río Uruguay permite divisar la falla en su curso, pero no deja ver la caída del agua. Del otro lado, se observan las costas de Brasil.

Ya en el embarcadero para el paseo náutico, desde el margen del río donde inicia el recorrido, solo se escucha el bramido del agua. Una vez en marcha, la vista es imponente: un cañón de tres kilómetros de largo por donde el agua cae estrepitosamente. El comandante de la embarcación nos acerca a los saltos y se puede sentir la fuerza y la magnitud de estos. El paseo dura unos 20 minutos. Una experiencia única que refleja lo maravilloso de la naturaleza.

Desde Puerto Iguazú hasta Moconá hay una distancia de 250km aproximadamente. Durante el recorrido realizaremos algunas paradas y tendremos tiempo de almorzar y disfrutar el día.



**NORDIC TRAVEL**



[www.nordic-travel.com.ar](http://www.nordic-travel.com.ar)

ON LINE 24 HS.  
0387 15-4821901

Aries



NORDIC



Somos Nordic Travel.  
Ofrecemos actividades y  
traslados en Iguazú.



Tel.: +54 3757 429223  
Seguinos: @nordic.turismo  
hola@nordic-travel.com.ar  
www.nordic-travel.com.ar